

«УТВЕРЖДАЮ»

Директор

О.И.Щербинина

\_\_\_\_\_ 2018 г.

# ПАСПОРТ

дорожной безопасности МБОУ «Школа №150»

2018 год

## Общие сведения

Муниципальное бюджетное образовательное учреждение «Средняя общеобразовательная русско-татарская школа №150» Приволжского района города Казани \_\_\_\_  
*(Полное наименование образовательной организации)*

Тип образовательной организации: общеобразовательная

Юридический адрес: 420138 город Казань ул.Дубравная 45

Фактический адрес: 420138 город Казань ул.Дубравная 45

Руководители образовательной организации:

Директор (заведующий)	О.И.Щербинина	2682074
	<i>(фамилия, имя, отчество)</i>	<i>(телефон)</i>
Заместитель директора по учебной работе	З.Г.Аглеева	2681393
	<i>(фамилия, имя, отчество)</i>	<i>(телефон)</i>
Заместитель директора по воспитательной работе	А.А.Хайруллина	2681393
	<i>(фамилия, имя, отчество)</i>	<i>(телефон)</i>

Ответственные работники  
муниципального органа  
образования

_____	_____
<i>(должность)</i>	<i>(фамилия, имя, отчество)</i>
_____	
<i>(телефон)</i>	

Ответственные от  
Госавтоинспекции

_____	_____
<i>(должность)</i>	<i>(фамилия, имя, отчество)</i>
_____	_____
<i>(должность)</i>	<i>(фамилия, имя, отчество)</i>
_____	
<i>(телефон)</i>	

Ответственные работники  
за мероприятия по профилактике  
детского травматизма

_____	_____
<i>(должность)</i>	<i>(фамилия, имя, отчество)</i>
_____	
<i>(телефон)</i>	

Руководитель или ответственный  
работник дорожно-эксплуатационной  
организации, осуществляющей

содержание улично-дорожной  
сети (УДС)\*

\_\_\_\_\_

(фамилия, имя, отчество)

\_\_\_\_\_

(телефон)

Руководитель или ответственный  
работник дорожно-эксплуатационной  
организации, осуществляющей  
содержание технических средств  
организации дорожного  
движения (ТСОДД)\*

\_\_\_\_\_

(фамилия, имя, отчество)

\_\_\_\_\_

(телефон)

Количество обучающихся (учащихся, воспитанников): 634

Наличие уголка по БДД : имеется (кабинет ЗДВР)

(если имеется, указать место расположения)

Наличие класса по БДД : не имеется

(если имеется, указать место расположения)

Наличие автогородка (площадки) по БДД : не имеется

Наличие автобуса в образовательной организации: не имеется

(при наличии автобуса)

Владелец автобуса : не имеется

(ОО, муниципальное образование и др.)

Время занятий в образовательной организации:

1-ая смена: 08 час. 30 мин. – 13 час.55мин.

внеклассные занятия: 14 час. 00 мин. 15 час. 00мин.

## Телефоны оперативных служб:

### Телефоны вызова экстренных служб

Название службы	Городской телефон	Сотовые телефоны всех операторов
Пожарная служба	01	101
Полиция	02	102
Скорая помощь	03	103
Газовая служба	04	104
Единый номер вызова экстренных оперативных служб (ЕДДС Коркинского муниципального района) <b>112</b>		

### Содержание

#### I. План-схемы МБОУ «Школа №150»

1. Район расположения образовательной организации, пути движения транспортных средств и детей (обучающихся).
2. Организация дорожного движения в непосредственной близости от образовательной организации с размещением соответствующих технических средств организации дорожного движения, маршруты движения детей и расположение парковочных мест.
3. Маршруты движения организованных групп детей от образовательной организации к стадиону, парку или спортивно-оздоровительному комплексу.
4. Пути движения транспортных средств к местам разгрузки/погрузки и рекомендуемые безопасные пути передвижения детей по территории образовательной организации.

## II. Информация об обеспечении безопасности перевозок детей специальным транспортным средством (автобусом).

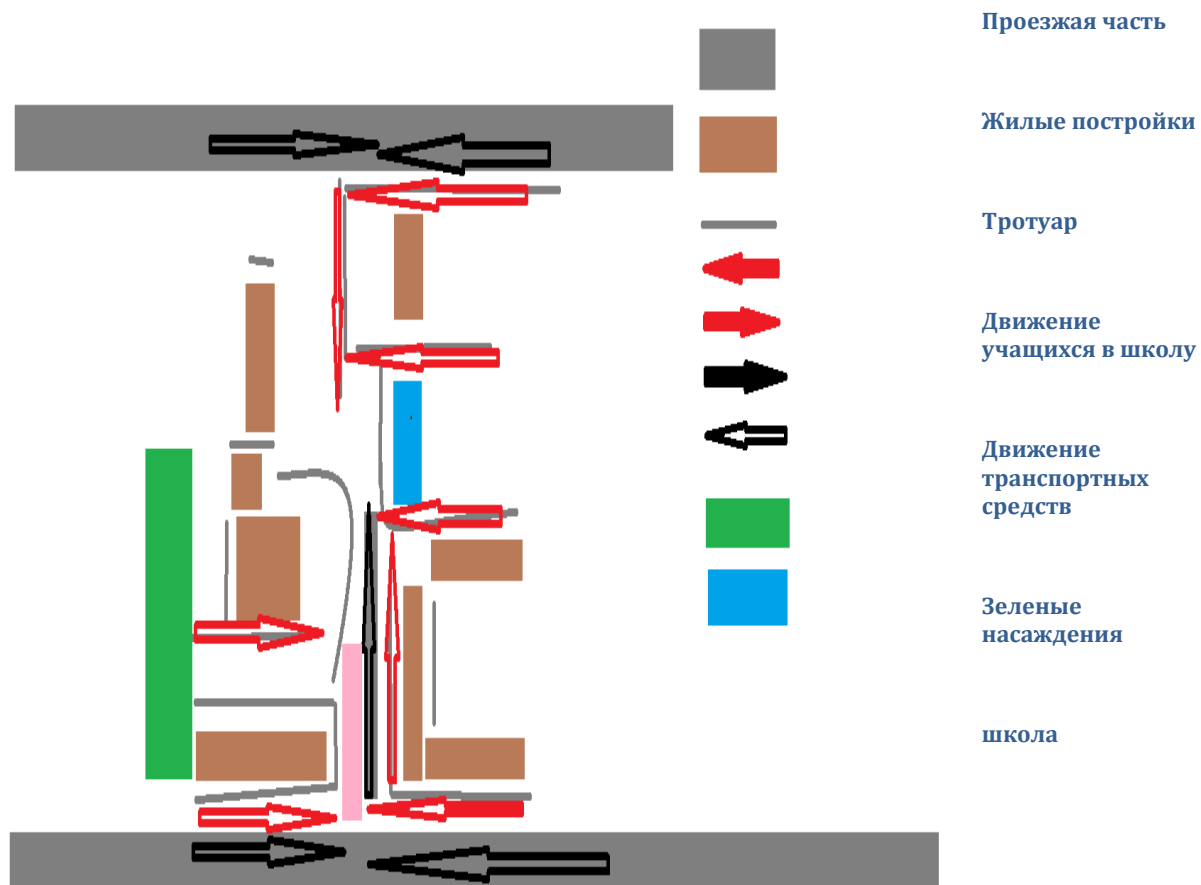
1. Общие сведения.
2. Маршрут движения автобуса образовательной организации.
3. Безопасное расположение остановки автобуса у образовательной организации.

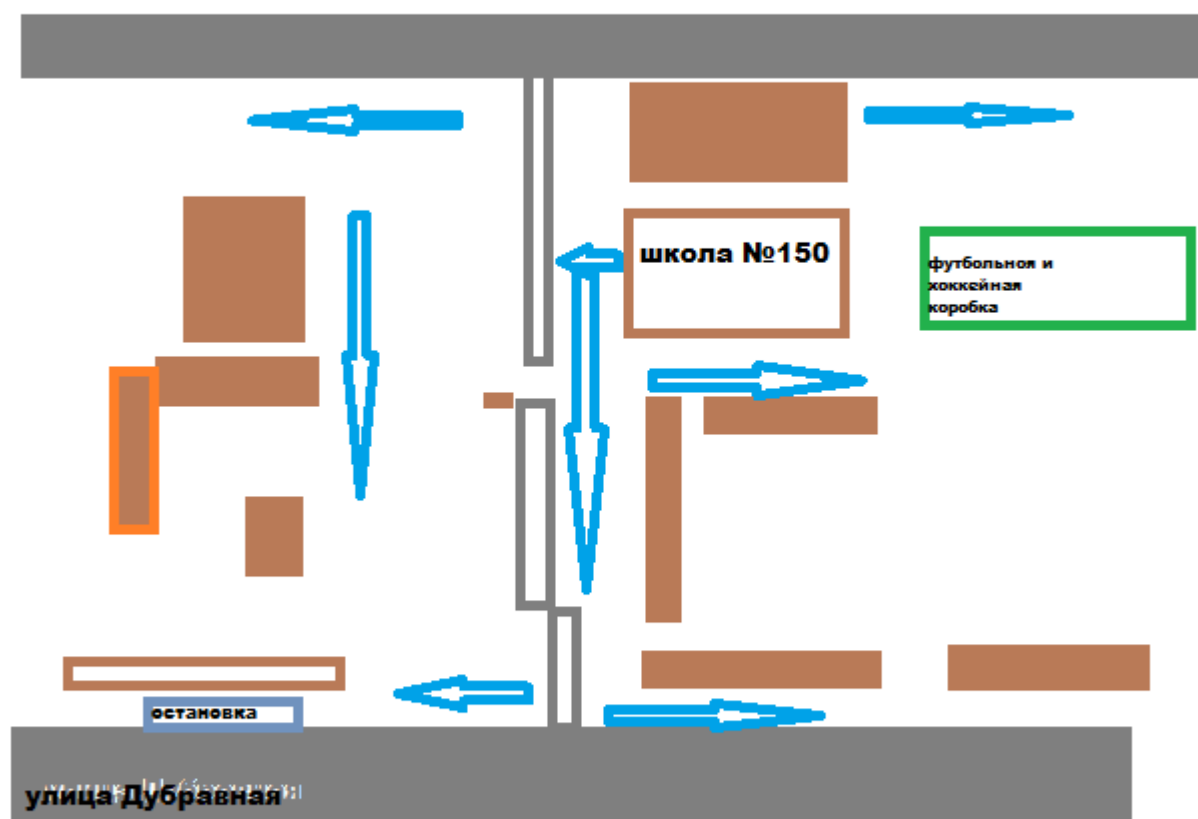
## III. Приложения.

План-схема пути движения транспортных средств и детей при проведении дорожных ремонтно-строительных работ вблизи образовательной организации.

# I. План-схемы образовательной организации

## 1. Район расположения образовательной организации, пути движения транспортных средств и детей (обучающихся)





проезжая часть  
 жилые постройки  
 троттуар  
 безопасное  
 движение  
 учащихся

1. Район расположения образовательной организации определяется группой жилых домов, зданий и улично-дорожной сетью с учетом остановок общественного транспорта (выходов из станций метро), центром которого является непосредственно образовательная организация;

2. Территория, указанная на схеме, включает:

- образовательную организацию;
- стадион вне территории образовательной организации, на котором могут проводиться занятия по физической культуре;
- парк, в котором могут проводиться занятия с детьми на открытом воздухе;

-

- жилые дома, в которых проживает большая часть детей данной образовательной организации;

- автомобильные дороги и тротуары.

3. На схеме обозначены:

- расположение жилых домов, зданий и сооружений;
- сеть автомобильных дорог;
- пути движения транспортных средств;
- пути движения детей в/из образовательную организацию;
- опасные участки (места несанкционированных переходов на подходах к образовательной организации, места имевших место случаев дорожно-транспортных происшествий с участием детей-пешеходов и детей-велосипедистов);
- уличные (наземные – регулируемые / нерегулируемые) и внеуличные (надземные и подземные) пешеходные переходы;
- названия улиц и нумерация домов.

Схема необходима для общего представления о районе расположения образовательной организации. На схеме обозначены наиболее частые пути движения детей от дома (от отдаленных остановок маршрутных транспортных средств) к образовательной организации и обратно.

При исследовании маршрутов движения детей необходимо уделить особое внимание опасным зонам, где дети пересекают проезжие части дорог не по пешеходному переходу.



- 9

1. Схема организации дорожного движения ограничена автомобильными дорогами, находящимися в непосредственной близости от образовательной организации.

2. На схеме обозначаются:

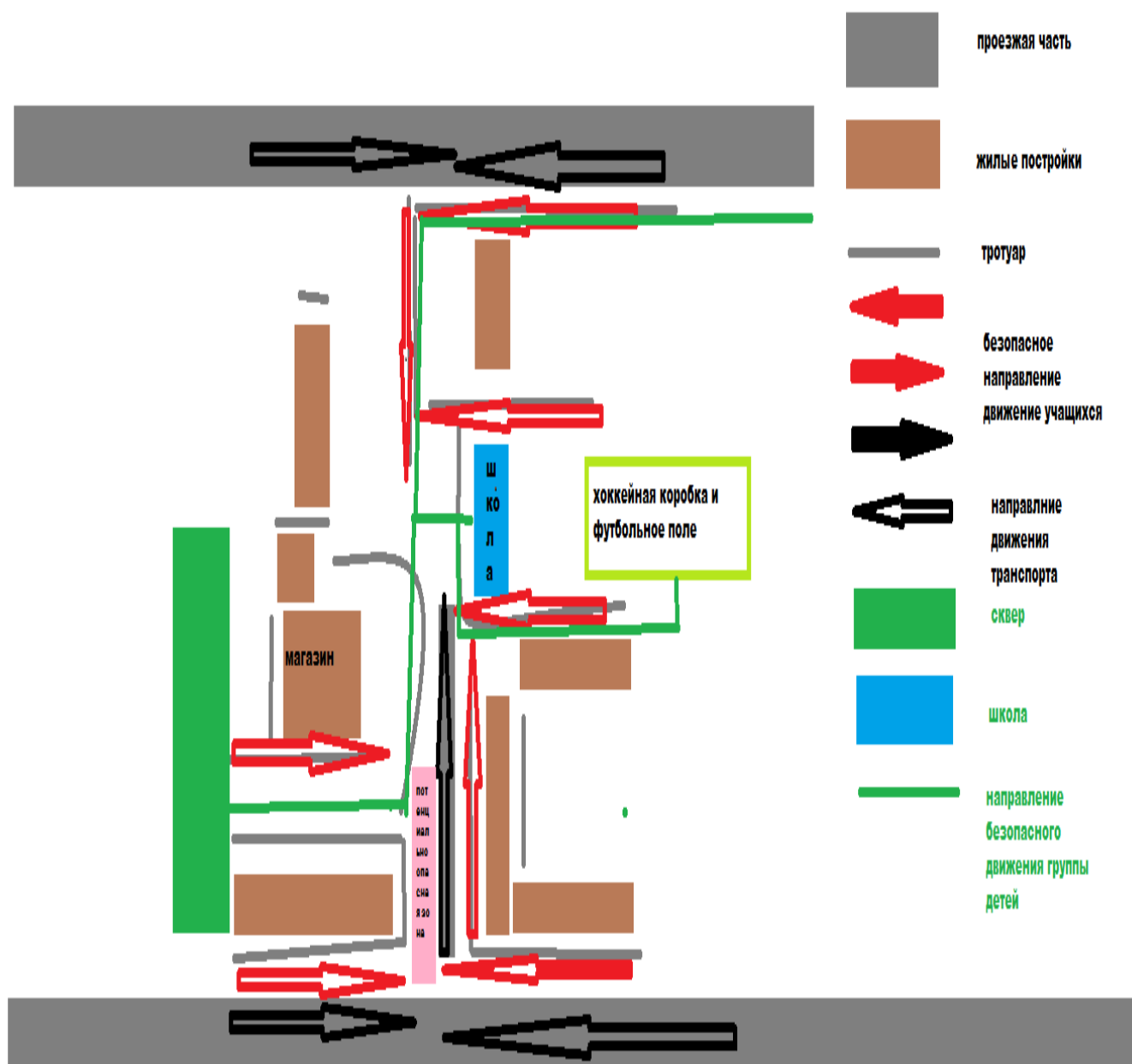
- здание образовательной организации с указанием территории, принадлежащей непосредственно образовательной организации;
- автомобильные дороги и тротуары;
- уличные пешеходные переходы на подходах к образовательной организации;
- дислокация существующих дорожных знаков и дорожной разметки;
- другие технические средства организации дорожного движения;
- направление движения транспортных средств по проезжей части;
- направление безопасного маршрута движения детей.

3. На схеме указано расположение остановок маршрутных транспортных средств и безопасные маршруты движения детей от остановочного пункта к образовательной организации и обратно;

4. При наличии стоянки (парковочных мест) около образовательной организации, указывается место расположение и безопасные маршруты движения детей от парковочных мест к образовательной организации и обратно.

К схеме (в случае необходимости) должен быть приложен план мероприятий по приведению существующей организации дорожного движения к организации дорожного движения, соответствующей нормативным техническим документам, действующим в области дорожного движения, по окончании реализации которого готовится новая схема.


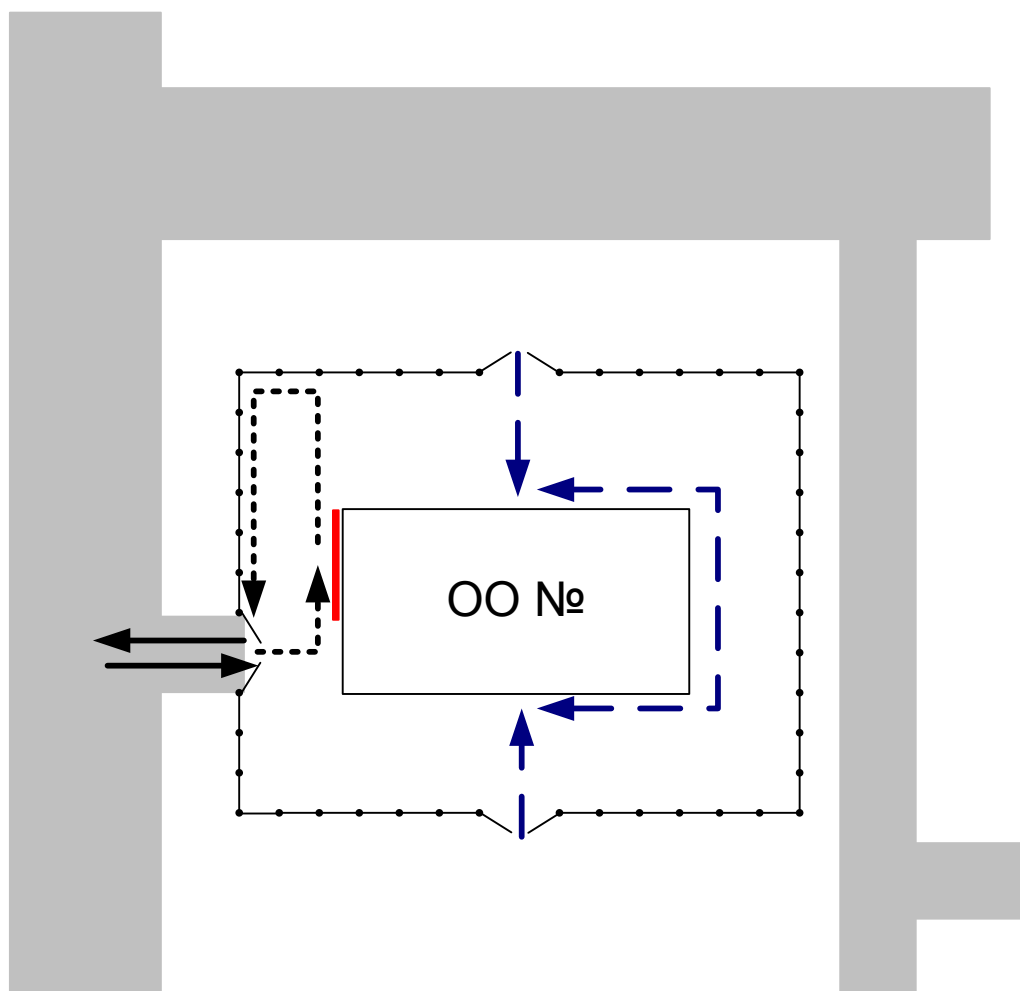
### 3. Маршруты движения организованных групп детей от образовательной организации к стадиону, парку или спортивно-оздоровительному комплексу



На схеме района расположения образовательной организации указываются безопасные маршруты движения детей от образовательной организации к стадиону, парку или спортивно-оздоровительному комплексу и обратно.

Эти схемы должны использоваться преподавательским составом при организации движения групп детей к местам проведения занятий вне территории образовательной организации.

**4. Пути движения транспортных средств к местам разгрузки/погрузки и рекомендуемые безопасные пути передвижения детей по территории образовательной организации**



- въезд/выезд грузовых транспортных средств



- движение грузовых транспортных средств по территории образовательной организации



- движение детей по территории образовательной организации



- место разгрузки/погрузки

На схеме указана примерная траектория движения транспортных средств на территории образовательной организации, в том числе места погрузки/разгрузки, а также безопасный маршрут движения детей во время погрузочно-разгрузочных работ.

В целях обеспечения безопасного движения детей по территории образовательной организации необходимо исключить пересечения путей движения детей и путей движения транспортных средств.

## **II. Информация об обеспечении безопасности перевозок детей специальным транспортным средством (автобусом).**

### **Сведения об организациях, осуществляющих перевозку детей специальным транспортным средством (автобусом)**

При перевозке детей специальным транспортным средством (автобусом) сторонней организацией заполняется карточка. Заполненная карточка хранится в разделе «Приложение»

#### **Информационная карточка перевозок детей специальным транспортным средством (автобусом)**

##### **1. Общие сведения**

Марка \_\_\_\_\_  
Модель \_\_\_\_\_  
Государственный регистрационный знак \_\_\_\_\_  
Год выпуска \_\_\_\_\_ Количество мест в автобусе \_\_\_\_\_  
Соответствие конструкции требованиям, предъявляемым к школьным автобусам \_\_\_\_\_  
\_\_\_\_\_

##### **2. Сведения о владельце**

Владелец \_\_\_\_\_  
(наименование организации)  
\_\_\_\_\_

Юридический адрес владельца \_\_\_\_\_  
Фактический адрес владельца \_\_\_\_\_  
Телефон ответственного лица \_\_\_\_\_

##### **3. Сведения о водителе автобуса**

Фамилия, имя, отчество \_\_\_\_\_  
Принят на работу \_\_\_\_\_  
Стаж вождения категории D \_\_\_\_\_

##### **4. Организационно-техническое обеспечение**

Лицо, ответственное за обеспечение безопасности дорожного движения:  
\_\_\_\_\_  
(Ф.И.О.)

назначено \_\_\_\_\_,  
(дата)

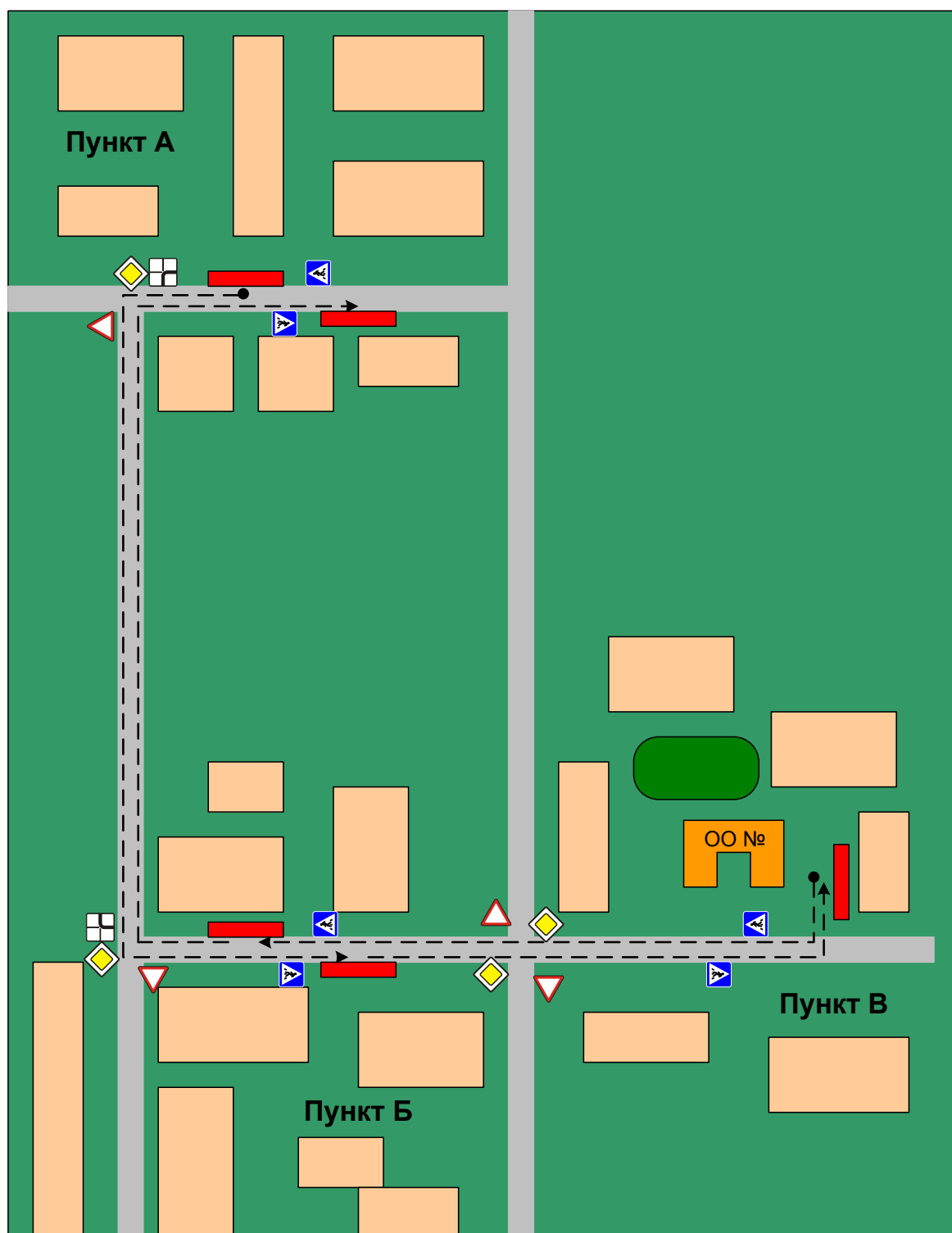
прошло аттестацию \_\_\_\_\_.  
(дата)

Дата последнего технического осмотра \_\_\_\_\_

Директор (заведующий)  
образовательной организации \_\_\_\_\_  
(подпись) (Ф.И.О.)

Руководитель организации,  
осуществляющей перевозку детей  
специальным транспортом  
(автобусом) \_\_\_\_\_  
(подпись) (Ф.И.О.)

## 2. Маршрут движения автобуса образовательной организации



↔ - маршрут движения автобуса ОО

■ - место посадки/высадки детей



На схеме указаны населенные пункты, через которые следует автобус образовательной организации, оборудованные места остановок для посадки и высадки детей в каждом населенном пункте и в иных местах по маршруту движения автобуса; непосредственно населенный пункт, где расположена образовательная организация.

На схеме указывается безопасный маршрут следования автобуса образовательной организации из пункта А в пункт В, а также обозначены:

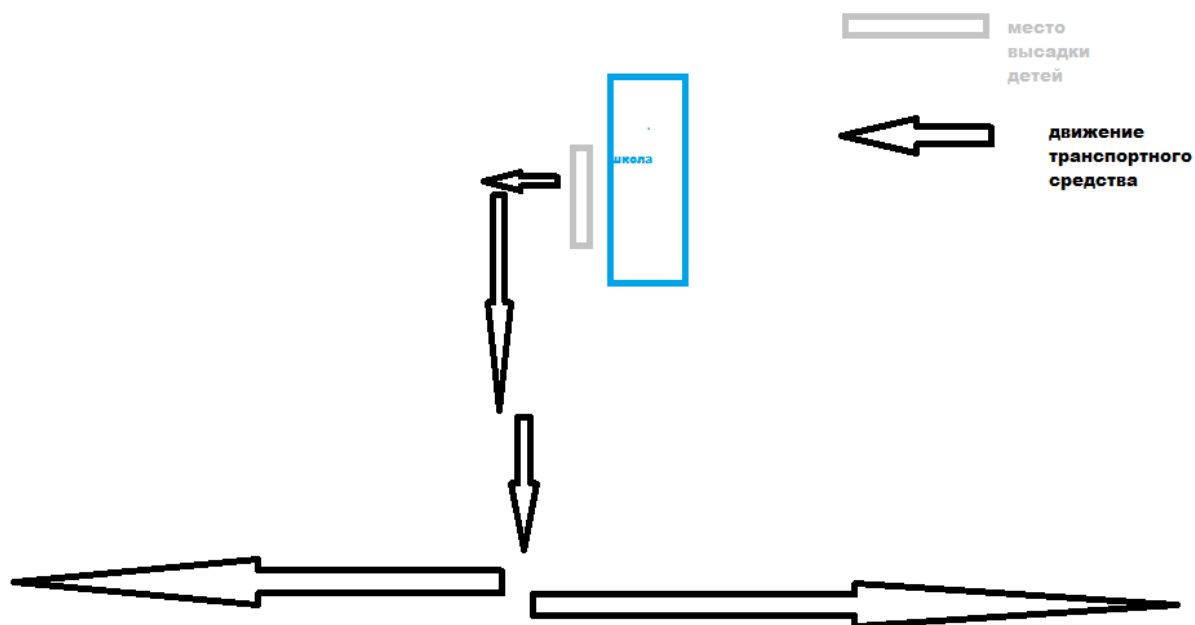
- жилые дома населенных пунктов;
- здание образовательной организации;
- автомобильные дороги;
- дислокация существующих дорожных знаков на пути следования автобуса образовательной организации;
- пешеходные переходы, пересекающие проезжую часть маршрута движения автобуса образовательной организации;
- другие технические средства организации дорожного движения на маршруте движения автобуса образовательной организации.

Дополнительно, при наличии трудных (опасных) участков дорог по пути следования автобуса, представляется целесообразным давать их подробное описание с рекомендациями по безопасному преодолению.

Кроме того, рекомендуется дополнять паспорт фотоматериалами с изображением таких участков, а также с изображениями остановочных пунктов и мест ожидания.

В случаях, когда осуществляется перевозка детей специальным транспортным средством на экскурсии, спортивные соревнования, в лагерь, к месту сдачи государственной аттестации и единого государственного экзамена, Паспорт безопасности образовательной организации дополняется схемами маршрута движения специального транспортного средства (автобуса).

## 1. Безопасное расположение остановки автобуса у образовательной организации



На схеме указывается подъезд в оборудованный «карман» или другое оборудованное место для посадки и высадки детей из автобуса у образовательной организации, и дальнейший путь движения автобуса по проезжей части, а также безопасный маршрут движения детей от остановки автобуса у образовательной организации.

## Приложение

### План-схема пути движения транспортных средств и детей при проведении дорожных ремонтно-строительных работ вблизи образовательной организации

